

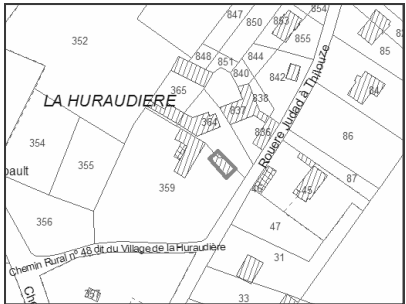
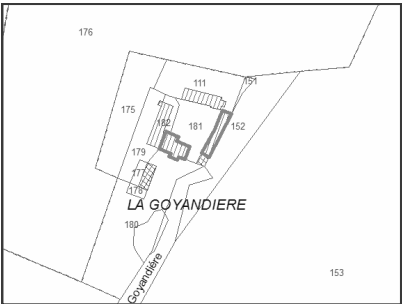
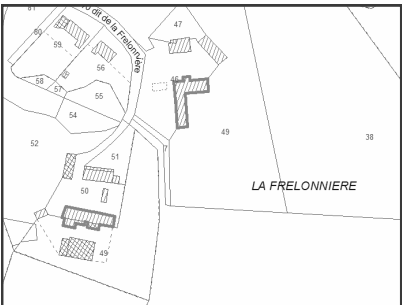
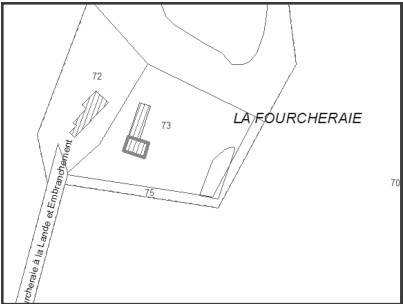
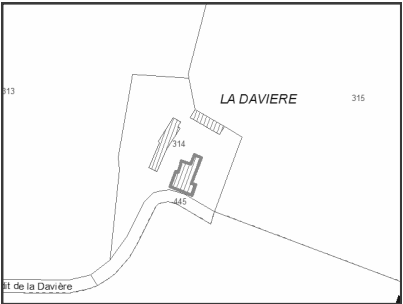
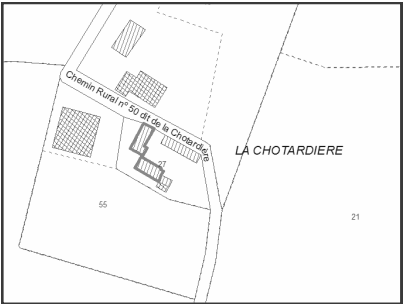
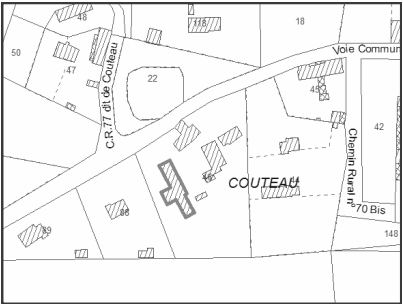
ANNEXE 3 : BÂTIMENTS IDENTIFIÉS COMME POUVANT FAIRE L'OBJET D'UN CHANGEMENT DE DESTINATION

Le Code de l'urbanisme précise qu'en zone agricole ou naturelle, pour pouvoir faire l'objet d'un changement destination, les bâtiments concernés doivent précisément être identifiés au Règlement-Document Graphique. Afin d'identifier ces bâtiments, les critères suivants ont été définis :

- proximité d'une habitation existante,
- valeur architecturale et patrimoniale de la construction (murs porteurs sains, en pierres ou moellons),
- potentiel du bâti à évoluer (emprise au sol de 100 m² minimum, volumes et structures adaptés),
- accessibilité (desserte par une voie goudronnée),
- desserte par les réseaux (desserte en eau et électricité).

Les photographies des bâtiments concernés figurent ci-après.

PLU THILOUZE - Bâtiments identifiés pour le changement de destination



PLU THILOUZE - Bâtiments identifiés pour le changement de destination

